

A satellite map of the southern coast of Sweden, showing the coastline from Ystad in the south to Kristianstad in the north. The map is semi-transparent, allowing text to be overlaid. Labels on the map include 'Hässelholm Municipality', 'Kristianstad', 'Sölvesborg Municipality', 'Sölvesborg', 'Simrishamn', 'Tomelilla', and 'Ystad'.

## Sydkustens fiskeområde

Simrishamn 2010-03-17

# Ett fiskeområde (FLAG)

## "Fisheries Local Action Group"

**Bakgrund? Verksamhet? Vision?**

**Vesa Tschernij, Sydkustens Fiskeområde**

A satellite-style map of the southern Swedish coast, showing the coastline from the north to the south. Labels for various municipalities and towns are visible: Hälsjöholm Municipality, Kristianstad, Sölvesborg Municipality, Sölvesborg, Tomelilla, and Ystad. The town of Simrishamn is highlighted with a red dot and labeled. The text 'Sydkustens fiskeområde' and 'Simrishamn 2010-03-17' is in the top right. The title 'EU:s Gemensamma Fiskeripolitik' and its bullet points are in the center. 'EFF (Europeiska fiskerifonden)' and 'Sverige (Fiskeriverket)' are in the lower center. The dates '2000-2006 "projektinriktad"' and '2007-2013 "regionallt samarbete"' are in the bottom right. A copyright notice '© 2009 Europa Technologies' is at the very bottom.

## Sydkustens fiskeområde

Simrishamn 2010-03-17

### **EU:s Gemensamma Fiskeripolitik**

- styr utvecklingen inom EU i 6 års perioder
- "hållbart fiske" målsättning sedan 1993

**EFF** (Europeiska fiskerifonden)

**Sverige** (Fiskeriverket)

2000-2006 "projektinriktad"

**2007-2013** "regionallt samarbete"



**Sydkustens fiskeområde**

Simrishamn 2010-03-17

**Kristianstad**

**Sölvesborg**

**Ett lokalt initiativ!**

Fiskeriverkets beslut 29.11.09

**Sydkustens Fiskeområde**  
**”South Baltic FLAG”**

**Simrishamn**  
**Fiskeområdets kontor**

”det finns idagsläget 10 st  
fungerande fiskeområden  
i Sverige”

**Ystad**

## Sydkustens Fiskeområdet

### Strategi 2009-2013

öka sysselsättning, utveckla fiskerinäringen



Styrelse (7 ledamöter)



Verksamhetsledare



**Utvecklingsverksamhet  
Samarbete "över gränser"**



**Fiskeområden  
på andra sidan  
Östersjön**



Fyra kommuner - olika utgångspunkter



Olika näringsgrenar och nätverk



Enskilda **företag** & **nyckelpersoner**

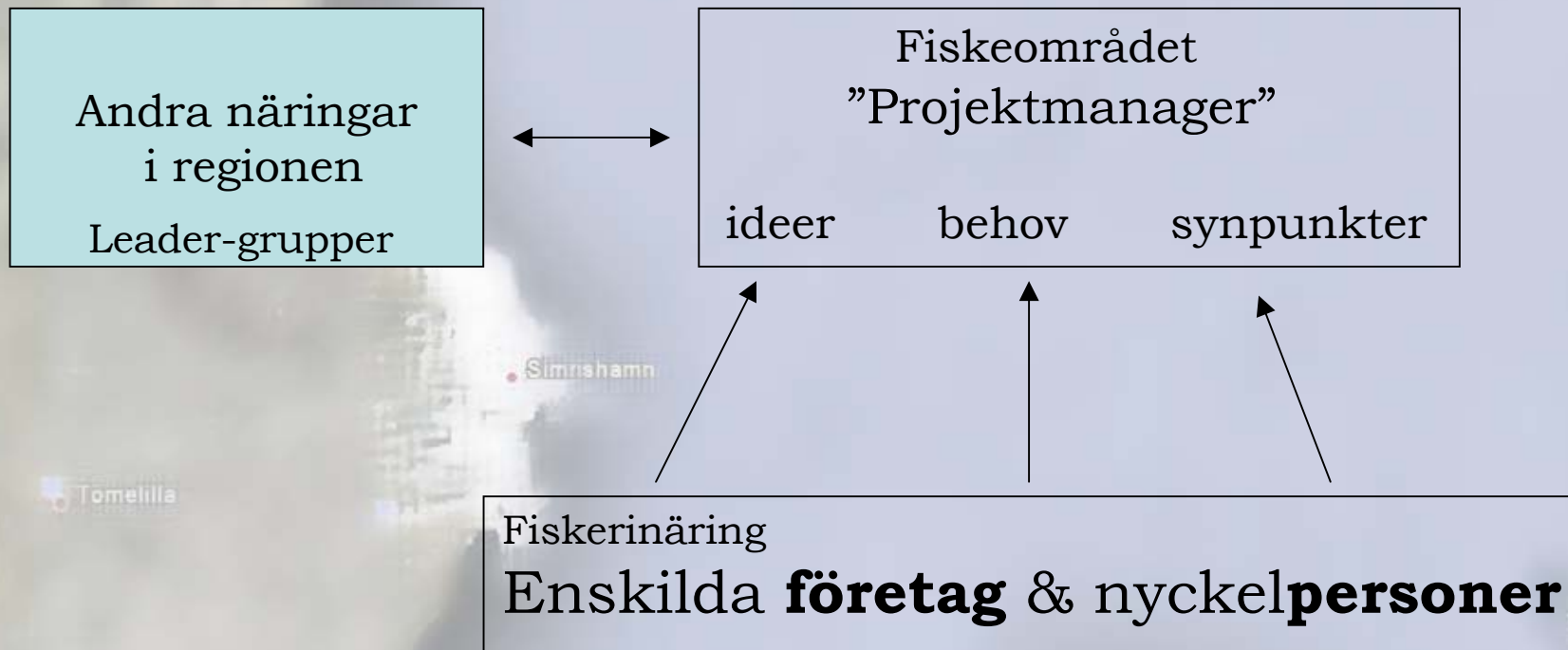
Sydkustens fiskeområde

Simrishamn 2010-03-17

## Sydkustens fiskeområde

Simrishamn 2010-03-17

### ”Underifrån perspektiv”



## Sydkustens fiskeområde

Simrishamn 2010-03-17

**1** Verksamhetsledning i  
samarbete med intressenter utarbetar ett:  
**Projektförslag/-ansökan**

**2** Fiskeområdets  
styrelse fattar ett:  
**Finansieringsbeslut**

**3** Länsstyrelsen granskande  
myndighet:  
**Projektförslaget+  
finansieringsplanen**

**4** Fiskeriverket gör ett  
utbetalningsbeslut:  
**Projektet tilldelas  
beviljade medel**

A satellite map of the southern coast of Sweden, showing the coastline from Hälsjöholm in the north to Ystad in the south. The map is semi-transparent, allowing text to be overlaid. Labels on the map include Hälsjöholm (Hälsjöholm Municipality), Kristianstad, Simrishamn, Tomelilla, and Ystad. The text on the right side of the slide provides information about the fishing area and the FARNET project.

## Sydkustens fiskeområde

Simrishamn 2010-03-17

Kommissionen utvecklar ”en stödorganisation”  
för utbildning, samordning och vidareut-  
veckling av fiskeområden (=FLAGS) i EU


**FARNET** Support Unit

36-38 rue Saint Laurent

B - 1000 Bruxelles

Tel +32 2 613 26 50

[www.farnet.eu](http://www.farnet.eu)



Simrishamn 2010-03-17

Ett illustrativt exempel på  
**hur** och **varför** fiskeområdet kan  
komma ändra det utvecklingsarbete  
som sker inom näringen!

Utveckling av fiskeriteknik (t ex  
selektivitet)

## Sydkustens fiskeområde

Simrishamn 2010-03-17

Yrkesfiske **är** företagsverksamhet!  
Ett fungerande, lönsamt företag  
består av en sammanfogad helhet



## Sydkustens fiskeområde

Simrishamn 2010-03-17

I o m att man inte klarat av att ha en konstruktiv dialog (förvaltning vs näring) så har platformen fiskeföretagen bör stå på slagits sönder!



## Sydkustens fiskeområde

Simrishamn 2010-03-17

Samhällets (förvaltningen & forskningen) intresse varit ensidigt biologi-inriktat!



## Sydkustens fiskeområde

Simrishamn 2010-03-17

Bristande intresse att jobba parallellt med både biologiska och tekniska frågor har lett till en allvarlig obalans




## Sydkustens fiskeområde

Simrishamn 2010-03-17

Man utnyttjar specialkompetens på ett ändamålsenligt och inte minst effektivt sätt (=sparar tid och pengar)!

**Fiskeområdet** (=näringsen) i samarbete med andra fiskeområden runt Östersjön

**Utvecklar och testar tekniken/strategin**



Därefter anlitas **forskningen** för att göra den vetenskapliga **dokumentationen**



**Implementeringsfärdig teknik/produkt**

+

**Vetenskapligt förankrat**



# Sydkustens fiskeområde

Simrishamn 2010-03-17

