

SIMRISHAMN 2:1

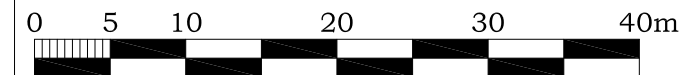
Linnégatan

Fredalsgatan

GRUNDKARTA

över Vipan 2
i Simrishamn, Simrishamns kommun

Skåne län



Skala 1:500

Koordinatsystem i plan: SWEREF 99 13 30

Koordinatsystem i höjd: RH 2000

Fastighetsredovisningen avser förhållandena 2018-03-05

Grundkartan är upprättad 2018-03-05
genom utdrag ur Simrishamns kommun
primärkarta av Bygglövs- och MBK-enheten,
Simrishamns kommun.

Mikael Ferngård

VIPAN 7

VIPAN 2

VIPAN 4

SIMRISHAMN 2:60

SIMRISHAMN 2:62















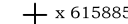
SIMRISHAMN 2:63

SIMRISHAMN 2:59

HÄSTEN 24

HÄSTEN 11

GRUNDKARTANS BETECKNINGAR

-  Fastighetsgräns
-  Fastighetsbeteckning
-  Traktnamn
-  Bostadshus
-  Uthus
-  Övrig byggnad, skärmtak
-  Transformatorstation
-  Väg, utan och med kantsten
-  Gångväg
-  Slänt
-  Staket, plank
-  Häck
-  Stödmur
-  Belysningsstolpe
-  Rutnätskräys med koordinater