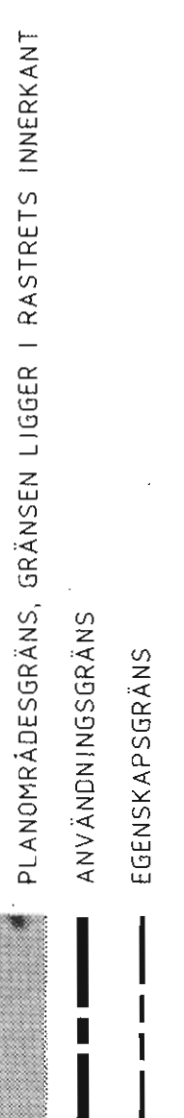


# PLANKARTA

## GRÄNSBETECKNINGAR



## PLANBESTÄMMELSER

FÖLJANDE GÄLLER INOM DE OMRÅDEN SOM HAR NEDANSTÅENDE BETECKNINGAR, DÄR BETECKNING SAKNAS GÄLLER BESTÄMMELSEN INOM HELA PLANOMRÅDET OM INTE ANNAT ANGES.

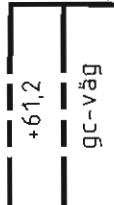
### 1. ANVÄNDNING AV ALLMÄNNA PLATSER



### 2. ANVÄNDNING AV KVARTERSMARK



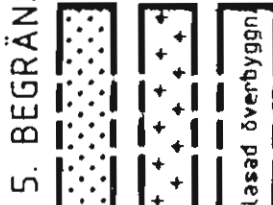
### 3. UTFORMNING AV ALLMÄNNA PLATSER



### 4. UTNYTTJANDEGRAD



### 5. BEGRÄNSNINGAR AV MARKENS BEBYGGANDE



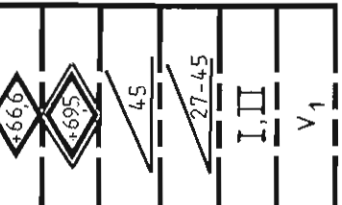
### 6. MARKENS ANORDNANDE



### 7. UTFART, STANGSEL



### 8. UTFORMNING



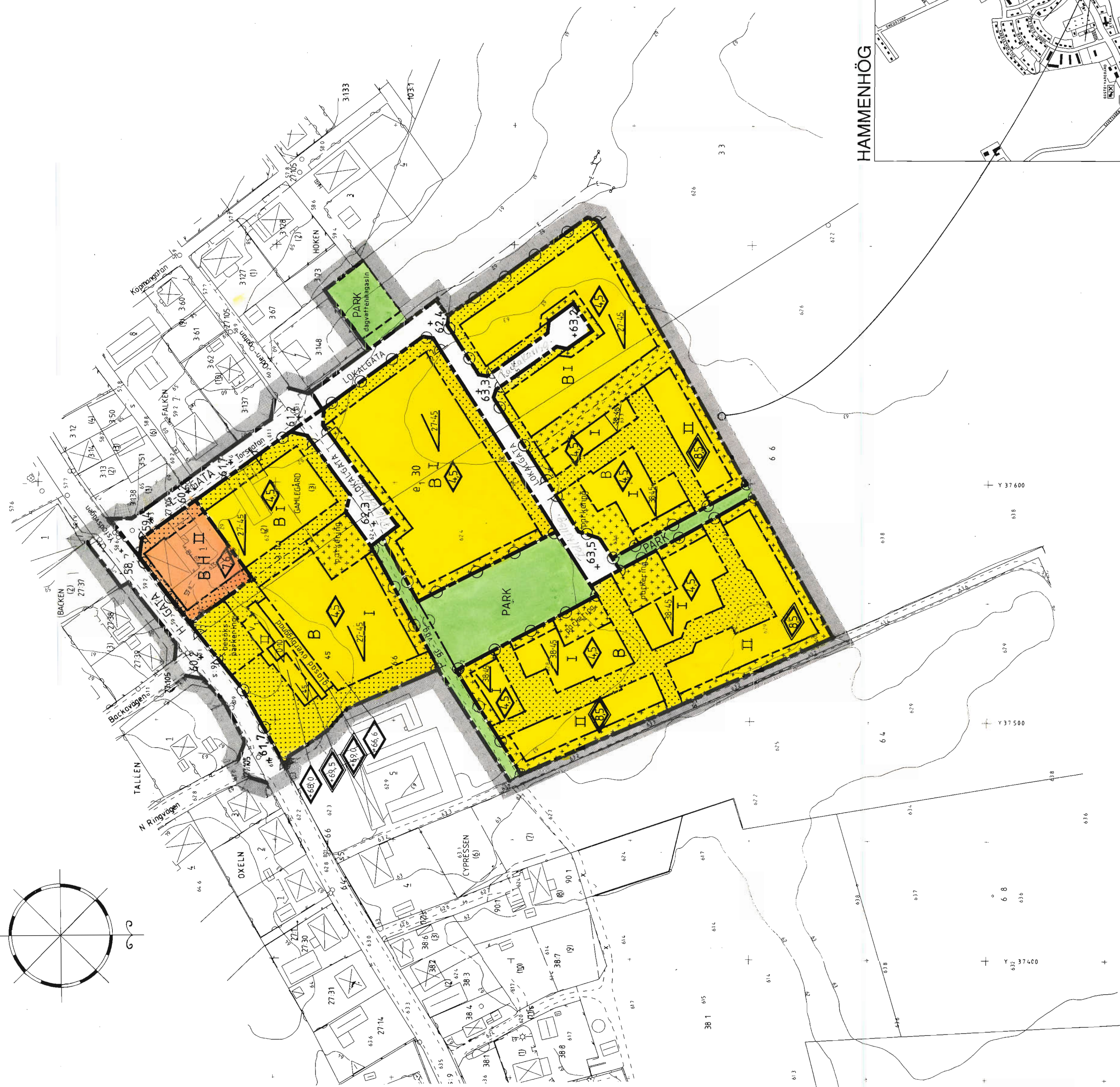
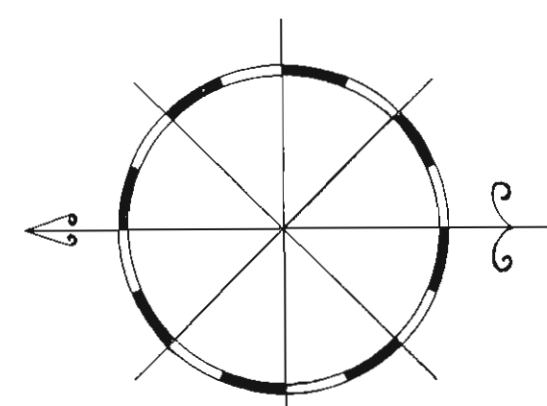
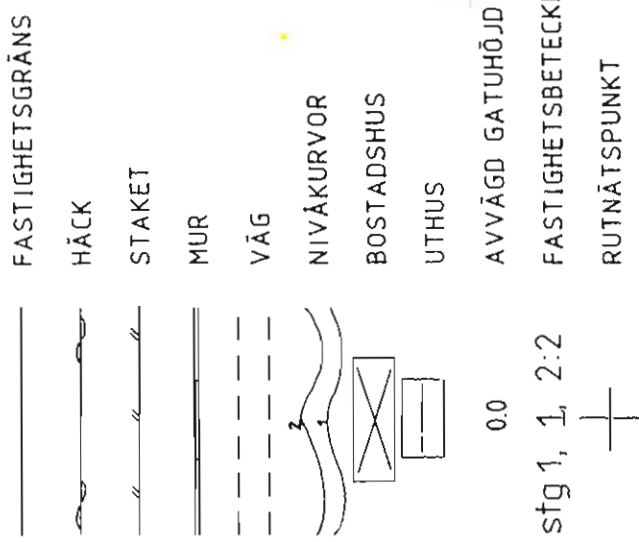
### 9. ADMINISTRATIVA BESTÄMMELSER

GENOMFÖRANDETIDEN SLUTAR 1998-12-31  
 DEN TOMTINDELNING SOM FASTSTÄLLES FÖR KV GAMLEGÅRD 1-3, 1976-08-06 UPPHÄVS.

### 10. ILLUSTRATIONER



## GRUNDKARTEBETECKNINGAR



HAMMENHÖG



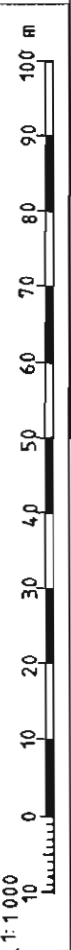
DETALJPLAN	ANTAGANDEHANDLING
Regulerar markanvändning och byggande enligt PBL	övriga antagandehandlingar
PLANKARTA MED BESTÄMMELSER	Illustrationskarta
	Genomförande beskr.
	Fastighetsförteckning
	Samrådsredogörelse
	Sign
	Beslutsdatum
	Bn:s godkännande
	90-08-13
	Antagande av KF
	90-10-29
	Laga kraft
	90-11-30

Hammenhög 6:6, 3:3 mfl  
 i Hammenhög

SIMRISHAMNS KOMMUN, KRISTIANSTADS LÄN

1990-06-26

*[Signature]*  
 BUREÅ ASK



Laga kraft 1990-11-28

16