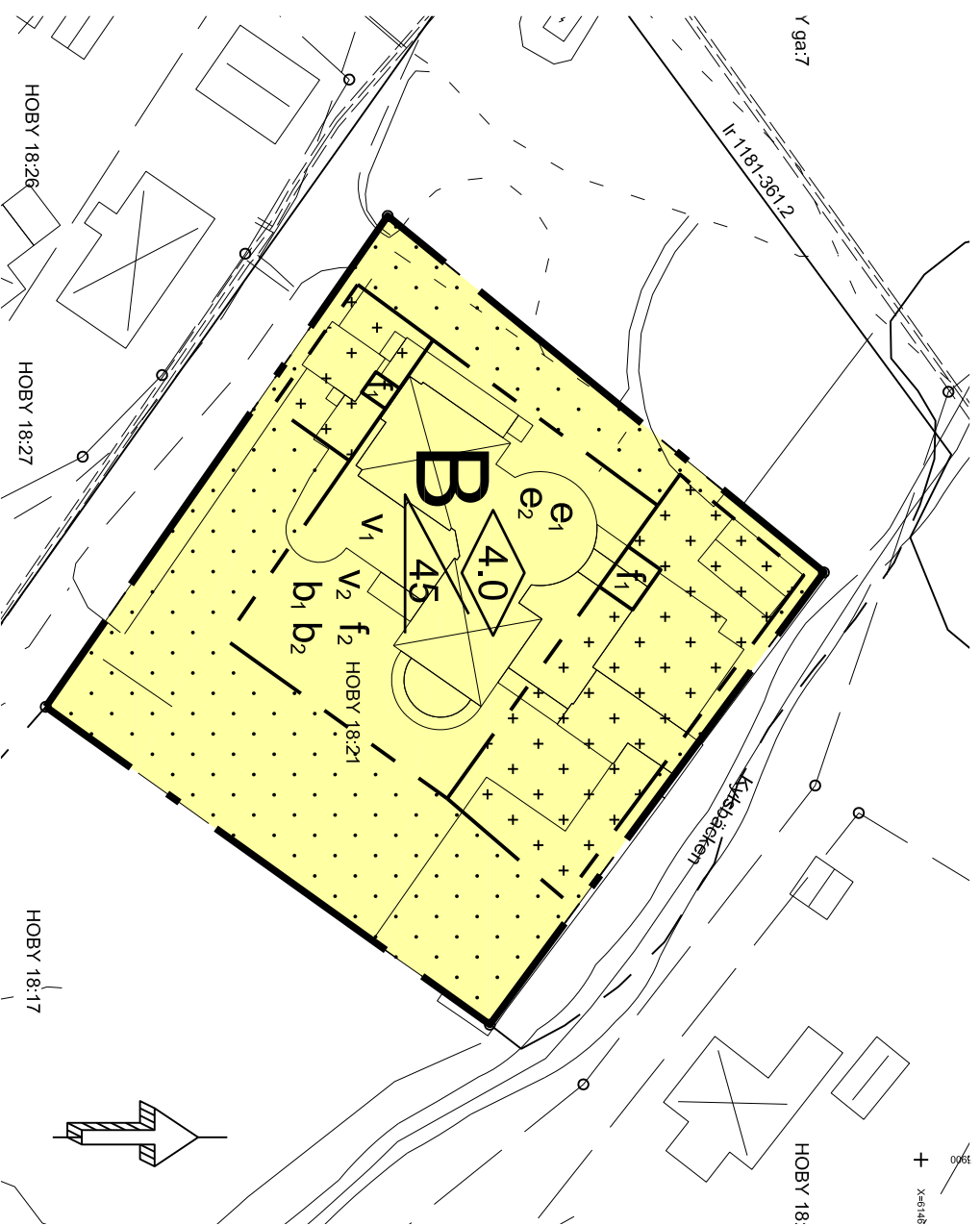


Plankarta

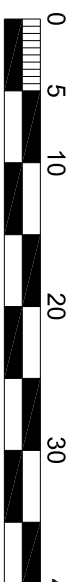


GRUNDKARTA

över Hoby 18:21, Kyl

i Simrishamns kommun

Skåne län



Skala 1:500

Koordinatsystem i plan: SWEREF 99 13 30

Koordinatsystem i höjd: RH 2000

Fastighetsredovisningen avser förhållandena 2018-

Grundkartan är upprättad 2018-11-07

genom utdrag ur Simrishamns kommun

primärkarta av Bygglövs- och MBK-enheten,

Simrishamns kommun.

Mikael Ferngård

GRUNDKARTANS BETECKNINGAR

	Fastighetsgräns
	Gräns gemensamhetsanläggning
	Ledningsrätt
	Fastighetsbeteckning
	Traktnamn
	Bostadshus karterat efter husliv respektive takkonjur
	Uthus karterat efter husliv respektive takkonjur
	Övrig byggnad, skärmtak
	Transformatorstation
	Väg, utan och med kantsten
	Gångstig
	Stödmur, mur

PLANBESTÄMMELSER

Följande gäller inom områden med nedanstående beteckningar. Endast angiven användning och utformning är tillåten. Där beteckning saknas gäller bestämmelsen inom hela planområdet.

GRÄNSER

	Planområdesgräns
	Användningsgräns
	Egenskapsgräns

ANVÄNDNING AV MARK OCH VATTEN

Kvarter/mark

	Bostäder
--	----------

BEGRENSNINGAR AV MARKENS BEBYGGANDE

	Byggnad får inte uppföras
	Marken får endast bebyggas med uthus, gäststuga och garage med en högsta byggnadshöjd på 3 meter räknat från färdigt golv

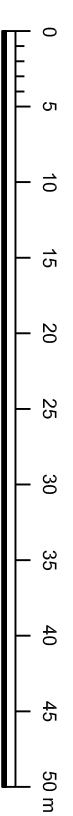
UTNYTTJANDEGRAD/FASTIGHETSINDELNING

	Största tillåtna byggnadsarean är 310 m ² av fastighetsytan
	Planområdet ska utgöra en fastighet

PLACERING, UTFORMNING, UTFÖRANDE

Utformning

	Högsta byggnadshöjd i meter
	Minsta resp. största taklutning i grader



Detaljplan för Hoby 18:21

Till planen hör:	<input checked="" type="checkbox"/> Planbeskrivning	<input type="checkbox"/> Granskningsutlåtande
<input type="checkbox"/> Planprogram	<input type="checkbox"/> Miljökonsekvensbeskrivning	<input type="checkbox"/> Gestaltungsprogram
<input type="checkbox"/> Samrådsredogörelse program	<input type="checkbox"/> Fastighetsförteckning	<input type="checkbox"/> Kvalitetsprogram
<input type="checkbox"/>	<input type="checkbox"/> Samrådsredogörelse	<input type="checkbox"/> Illustration

Skala: 1:500 (A3)

Simrishamns kommun	Skåne län	Skåne län
Beslutsdatum	Godkännande	Instans
Antagande		
Laga kraft		
Upprättad 2019-03-11		

Katarina Wahlman Stridsman, planarkitekt

